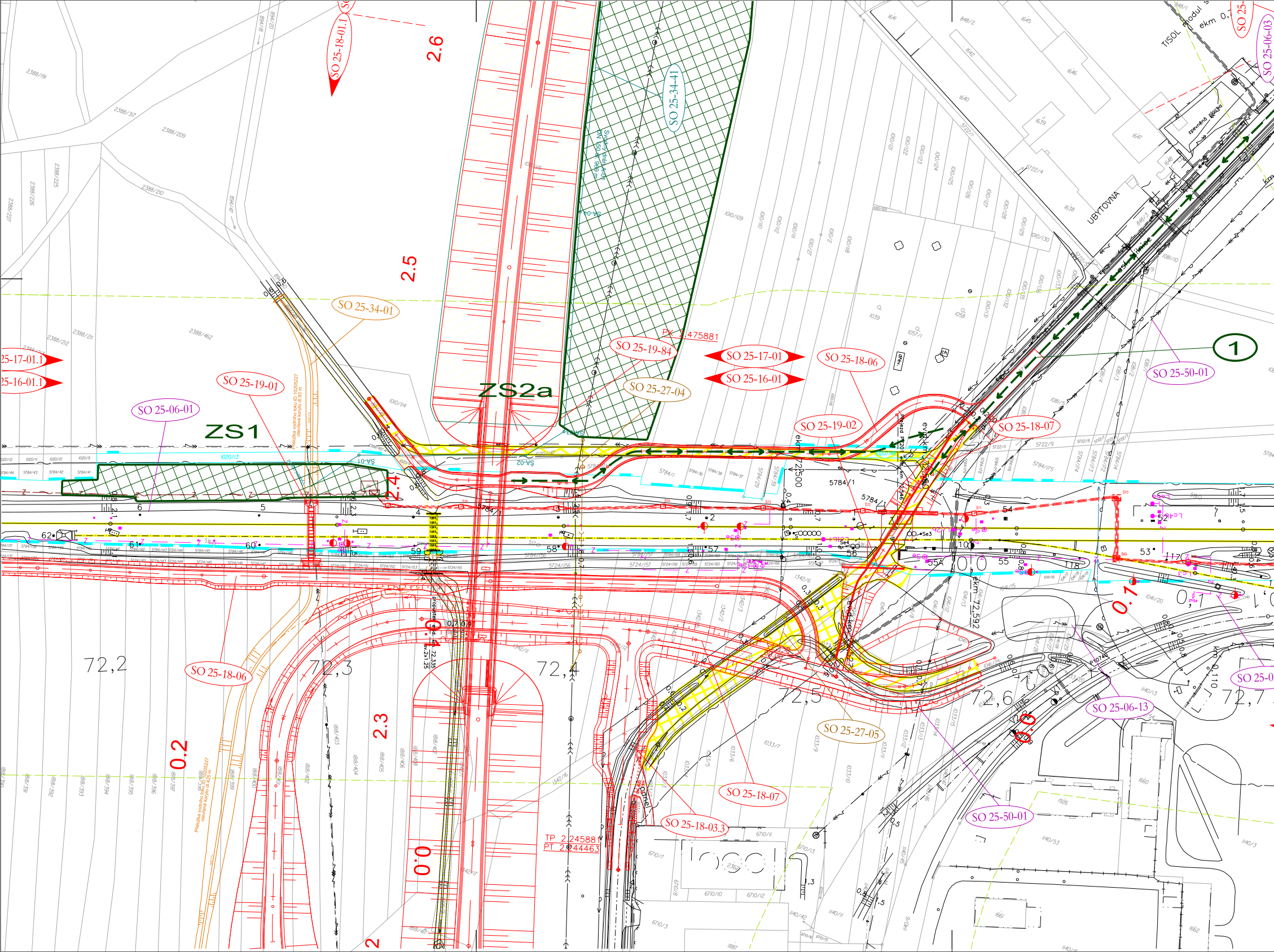
SO 25-18-01.1
2.6
SO 25-34-41
2.5
SO 25-34-01
SO 25-19-84
PK 2 475881
SO 25-17-01
SO 25-16-01
SO 25-18-06
SO 25-50-01
①
25-17-01.1
25-16-01.1
SO 25-19-01
SO 25-06-01
ZS1
ZS2a
SO 25-27-04
SO 25-19-02
SO 25-18-07
UBYTOVNA
TISOL
zpevněná plocha
SO 25-06-03
5784/1
ekm 72,500
ekm 72,592
2.4
0.1
72,2
72,3
72,4
72,5
72,6
72,7
SO 25-18-06
2.3
0.2
SO 25-27-05
SO 25-06-13
SO 25-18-07
SO 25-18-03.3
SO 25-50-01
TP 2 245881
PT 2 244463
0.0
2
km 0,110

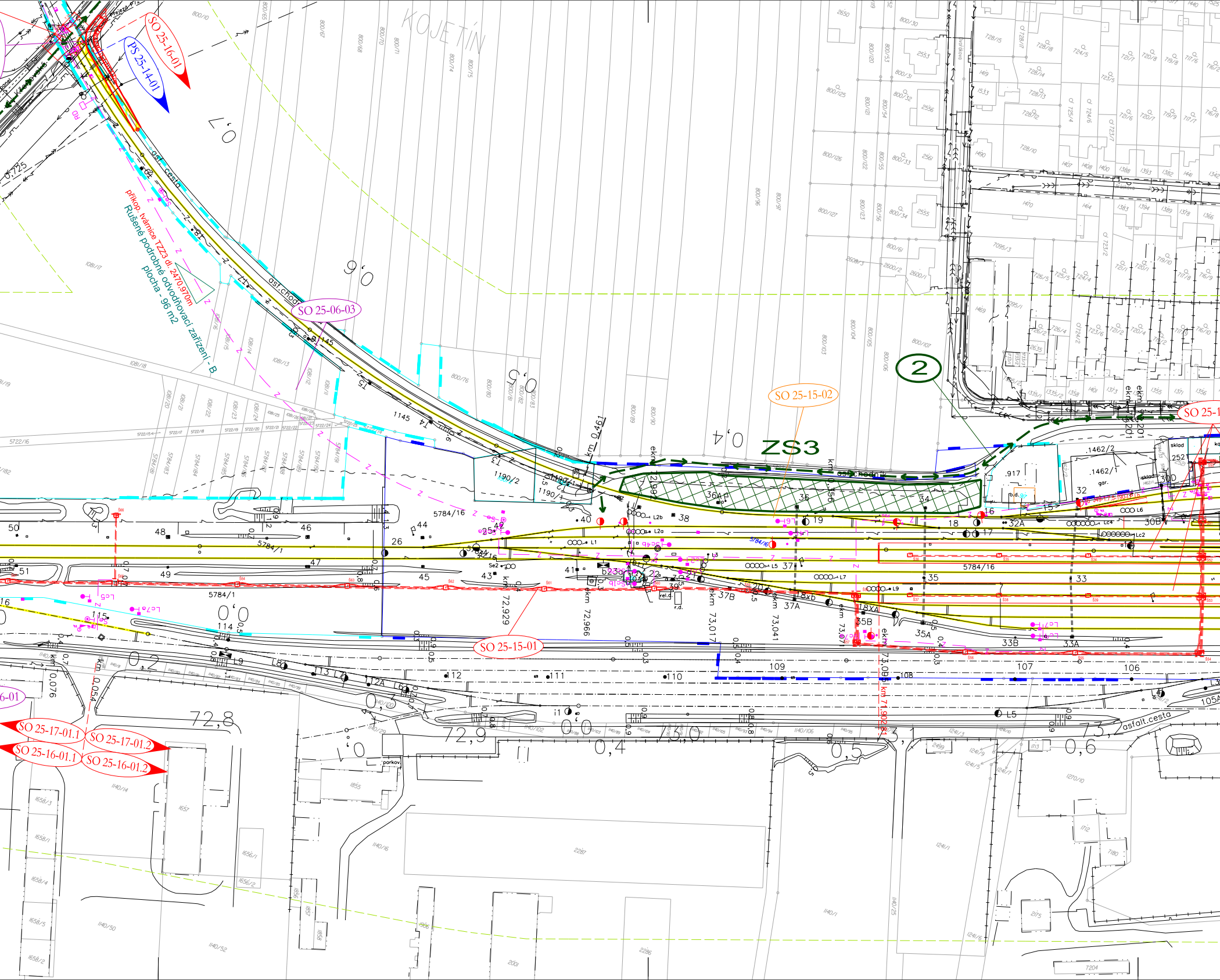
KOJETÍN
ZS3
SO 25-16-01
PS 25-14-01
SO 25-06-03
SO 25-15-02
SO 25-15-01
SO 25-17-01.1
SO 25-17-01.2
SO 25-16-01.1
SO 25-16-01.2
2
příkop tvárnice TZZ3 dl. 2470,970m
Rušené podrobné odvodňovací zařízení - B
plocha - 96 m2
ost. cesta
ast.chodník
asfalt.cesta
km 0,461
km 72,929
ekm 72,966
ekm 73,017
ekm 73,041
km 73,098
km 71,902
km 0,076
km 0,054
72,8
72,9
73,0
5784/16
5784/1
1190/2
.1462/2
.1462/1
sklad
gar.
parkov.
rel.d.
r.d.
105A
106
107
109
110
111
112
113
114
115
1145
ŽST

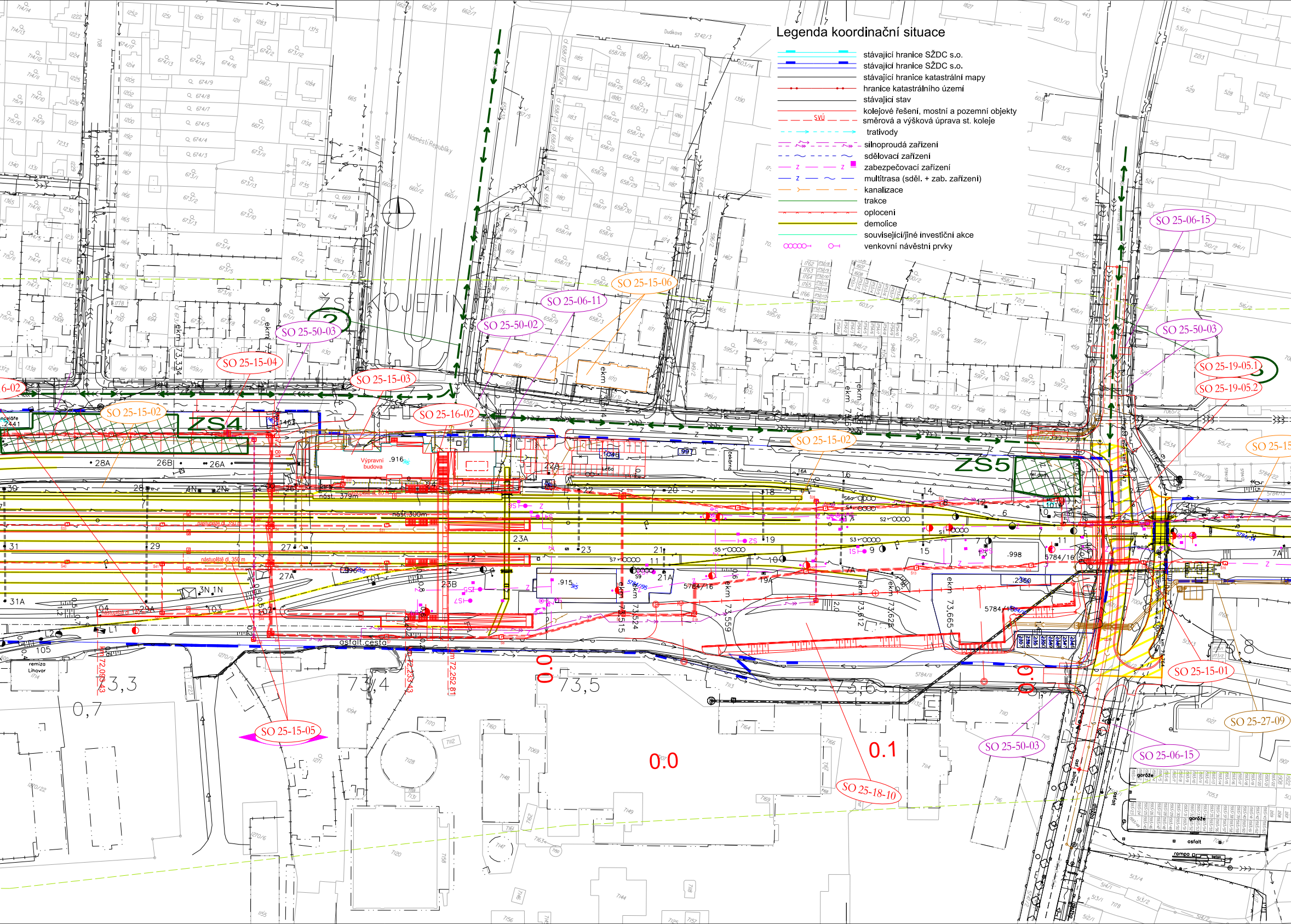
Legenda koordinační situace
stávající hranice SŽDC s.o.
stávající hranice SŽDC s.o.
stávající hranice katastrální mapy
hranice katastrálního území
stávající stav
kolejové řešení, mostní a pozemní objekty
SVÚ
směrová a výšková úprava st. koleje
trativody
silnoproudá zařízení
sdělovací zařízení
zabezpečovací zařízení
multitrasa (sděl. + zab. zařízení)
kanalizace
trakce
oplocení
demolice
související/jiné investiční akce
venkovní návěstní prvky
Náměstí Republiky
ŽST KOJETÍN
Dudíkova
SO 25-06-15
SO 25-15-06
SO 25-06-11
SO 25-50-02
SO 25-50-03
SO 25-15-04
SO 25-15-03
SO 25-19-05.1
SO 25-19-05.2
SO 25-15-02
SO 25-16-02
SO 25-15-01
SO 25-27-09
SO 25-50-03
SO 25-06-15
SO 25-18-10
SO 25-15-05
ZS4
ZS5
Výpravní budova
nást. 379m
nást. 300m
nástupiště dl. 350 m
asfalt. cesta
remiza Lihovar
ekm 73,334
ekm 73,524
ekm 73,559
ekm 73,612
ekm 73,622
ekm 73,665
km 72,093.43
km 72,233.43
km 72,252.81
73,3
73,4
73,5
73,6
0,7
0.0
0.1
28A
26B
26A
22A
16A
23A
27A
21A
19A
17A
31A
7A
garáže
asfalt
rampa
beton

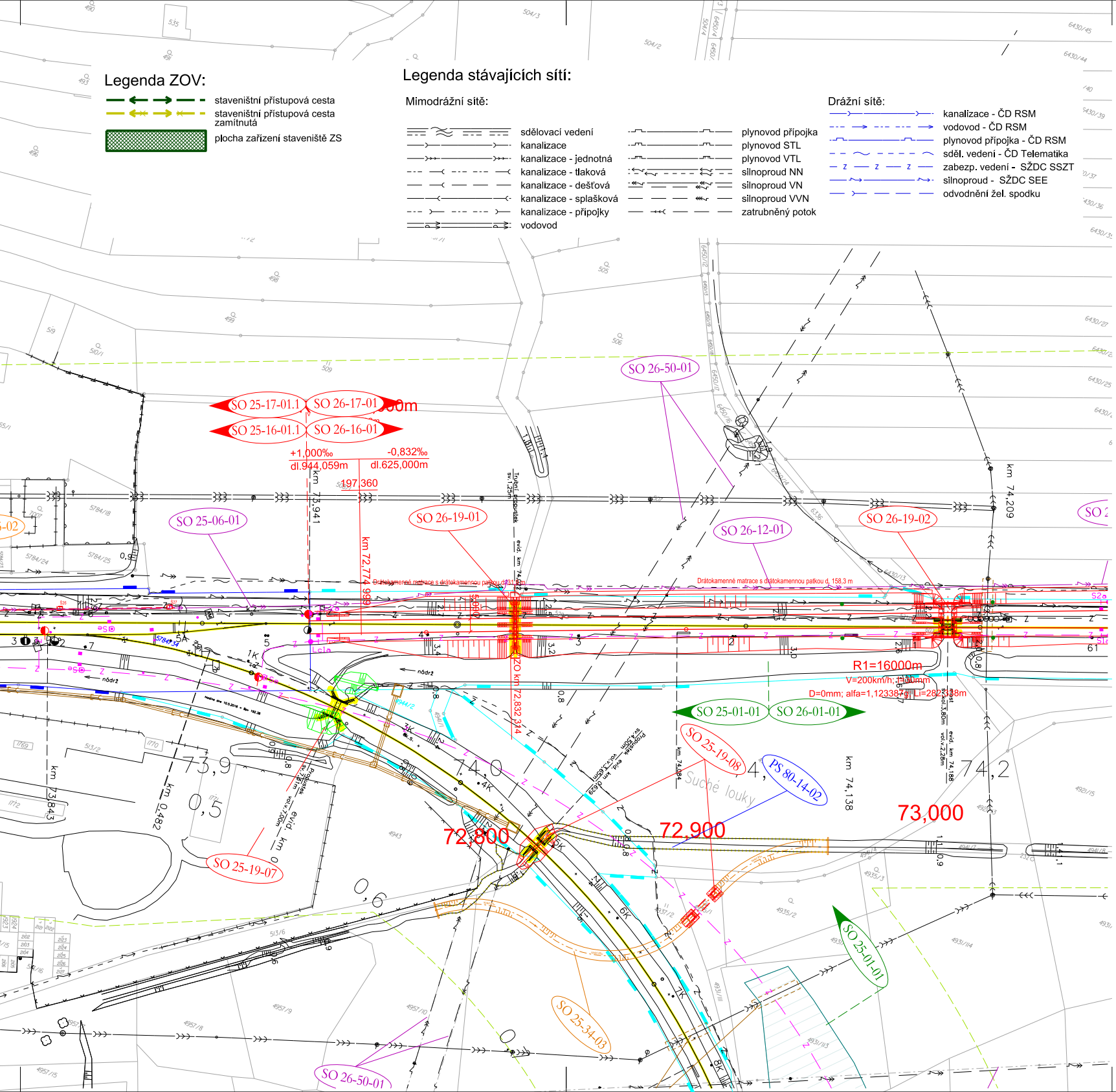
SO 25-17-01.1
SO 26-17-01
SO 25-16-01.1
SO 26-16-01
+1,000‰
dl.944,059m
-0,832‰
dl.625,000m
197,360
km 73,941
km 72,774 999
SO 25-06-01
SO 26-19-01
SO 26-50-01
SO 26-12-01
SO 26-19-02
km 74,209
Drátokamenné matrace s drátokamennou patkou d. 158,3 m
R1=16000m
V=200km/h
SO 25-01-01
SO 26-01-01
SO 25-19-08
PS 80-14-02
Suché louky
73,9
74,0
74,2
0,5
0,6
72,800
72,900
73,000
km 74,138
km 73,843
km 0,482
SO 25-19-07
SO 25-01-01
SO 25-34-03
SO 26-50-01
nádrž

Legenda ZOV:

- staveništní přístupová cesta
- staveništní přístupová cesta zamítnutá
- 🟩 plocha zařízení staveniště ZS

Legenda stávajících sítí:

Mimodrážní sítě:

- sdělovací vedení
- kanalizace
- kanalizace - jednotná
- kanalizace - tlaková
- kanalizace - dešťová
- kanalizace - splašková
- kanalizace - přípojky
- vodovod
- plynovod přípojka
- plynovod STL
- plynovod VTL
- silnoproud NN
- silnoproud VN
- silnoproud VVN
- zatrubněný potok

Drážní sítě:

- kanalizace - ČD RSM
- vodovod - ČD RSM
- plynovod přípojka - ČD RSM
- sděl. vedení - ČD Telematika
- zabezp. vedení - SŽDC SSZT
- silnoproud - SŽDC SEE
- odvodnění žel. spodku

Spolufinancováno Evropskou unií
Nástroj pro propojení Evropy

sfdi
STÁTNÍ FOND DOPRAVNÍ INFRASTRUKTURY

Projekt „Modernizace trati Brno - Přerov, 5.stavba Kojetín - Přerov“ je spolufinancovaný EU z programu Nástroj pro propojení Evropy (CEF).
Za tuto publikaci odpovídá pouze její autor. Evropská unie nenese odpovědnost za jakékoli využití informací v ní obsažených.

			ČÍSLO SOUPRAVY:
		PO PŘIPOMÍNKOVÉM ŘÍZENÍ	
REVIZE Č.	DATUM	ZMĚNA	

MORAVIA CONSULT Olomouc a.s.
LEGIONÁŘSKÁ 1085/8 , 779 00 Olomouc
tel.: +420 585 570 444
IDS: kjee9md
e-mail: moravia@moravia.cz
http://www.moravia.cz

SAGASTA
SAGASTA s.r.o.
Novodvorská 1010/14
142 00, Praha 4 - Lhotka
www.sagasta.cz
info@sagasta.cz

OBJEDNATEL	SŽDC Správa železniční dopravní cesty, státní organizace Stavební správa východ, Nerudova 1, 779 00 Olomouc	
ZHOTOVITEL	"Společnost MCO+SAGASTA pro úsek Kojetín - Přerov", Legionářská 1085/8, 779 00 Olomouc MORAVIA CONSULT Olomouc a.s. (vedoucí člen) a SAGASTA s.r.o.	
HLAVNÍ INŽENÝR PROJEKTU	ING. PETR JEMELKA	G. ŘEDITEL MORAVIA CONSULT Olomouc a.s. ING. VÁCLAV KRATOCHVÍL
ODPOVĚDNÝ PROJ. OBJ., PS	NAVRHL, VYPRACOVAL	KONTROLOVAL
ING. PETR ČECH Petr Čech	ING. PETR ČECH Petr Čech	ING. PETR JEMELKA
KRAJ: OLOMOUCKÝ	POVĚŘENÝ OÚ: KOJETÍN	OBEC: DLE PŘÍLOH

"Modernizace trati Brno - Přerov,
5.stavba Kojetín - Přerov"

B.8.1 Zásady organizace výstavby

ZAK. ČÍSLO MCO	17 - 078 - 231 - PD
ÚČEL	DÚR
DATUM	LISTOPAD 2019
FORMÁT	22 A4
MĚŘÍTKO	1:1000

Situace zařízení staveniště km 71,0-73,0

ČÁST	POŘ.Č.
B.8.1.2	1